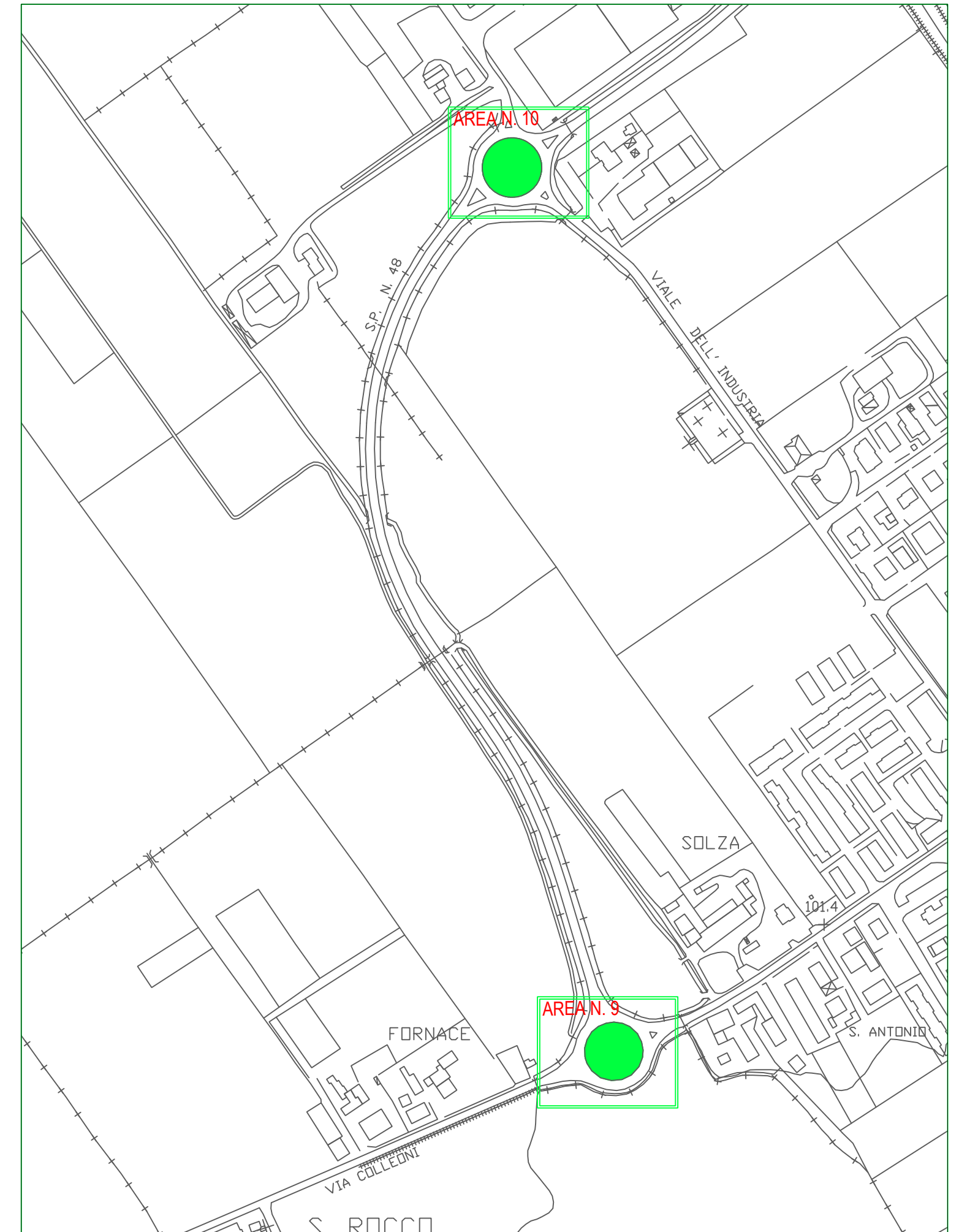



Planimetria zona Mano Nord scala 1: 2.500



Planimetria zona di Molina scala 1: 2.500



COMUNE DI MALO

AREA OGGETTO DI SPONSORIZZAZIONE

ANNO 2016

TAV. N°

00

Planimetria Generale delle Aree

Scala: 1:2.500

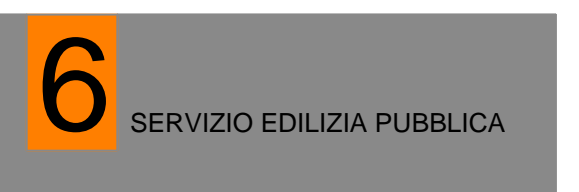
Progettista: Toniolo geom. Giovanni

Resp. unico del proc.: Toniolo Geom. Giovanni


Approvato con delibera di Giunta Comunale n° del

File location: ufficio patrimonio Data: maggio 2016

COMUNE DI MALO - Provincia di Vicenza
Via San Bernardino, 19 - 36034 Malo (VI)
Tel.: 0445 585 251 Fax: 0445 585 201
P. IVA 00249370248 e-mail: info@comune.malo.vi.it



Legenda:



- AREA N. 1 Rotatoria cimitero centro-Priabona
- AREA N. 2 Rotatoria Zaupa
- AREA N. 3 Rotatoria Dal Morin Case di Malo
- AREA N. 4 Rotatoria Malo Nord Z.I.
- AREA N. 5 Rotatoria via Montello Z.I.
- AREA N. 6 Largo Morandi - vicino museo Casabianca
- AREA N. 7 Piazza S. Bernardino - di fronte municipio comunale
- AREA N. 8 Rotatoria 4 strade
- AREA N. 9 Rotatoria via Colleoni Molina di Malo
- AREA N. 10 Rotatoria viale dell'industria Molina di Malo
- AREA N. 11 Cimitero S. Tomio di Malo via S. Tomio
- AREA N. 12 Rotatoria Ai Pini